





COMMUNE de MARCIEUX - 73191

LISTE COMMUNALE DES SERVITUDES D'UTILITE PUBLIQUE AFFECTANT L'OCCUPATION DES SOLS

| Libellé de la servitude | Légende carte | Réf. | Objet | Acte instituant la servitude | Gestionnaires |
|--|---|------|---|---|--|
| PASSAGE TRAVAUX et ENTRETIEN DES OUVRAGES |  | A4 | Cours d'eau non domaniaux | Arrêté préfectoral du 30/06/1998 | Direction Départementale des Territoires 1, rue des Cévennes 73011 CHAMBERY |
| PROTECTION DES EAUX |  | AS1 | Protection du périmètre du captage de Fontaine Albert | Arrêtés préfectoraux des 28/10/2016 et 05/12/2016 | Agence Régionale de Santé / délégation Savoie 94, boulevard de Bellevue 73000 CHAMBERY |
| LIGNES ELECTRIQUES |  | I4 | Liaison 225 kV n° 1 Aoste - Bissy | Déclaration d'utilité publique du 30/04/1923 | Réseau de Transport d'Électricité – GMR Savoie 455, avenue du Pont de Rhonne - BP 12 73200 ALBERTVILLE cedex |
| RESEAUX DE TÉLÉCOMMUNICATIONS |  | PT3 | Câble n° 356 Bourgoin - Chambéry | | ORANGE – UI Alpes 30bis, rue Ampère 38000 GRENOBLE |

le plan des servitudes est consultable et téléchargeable sur le géoportail à l'adresse suivante :
<http://carto.geo-ide.application.developpement-durable.gouv.fr/500/SUP.map#>