

# CARTE COMMUNALE

## 2. Document graphique

Zoom sur les zones constructibles

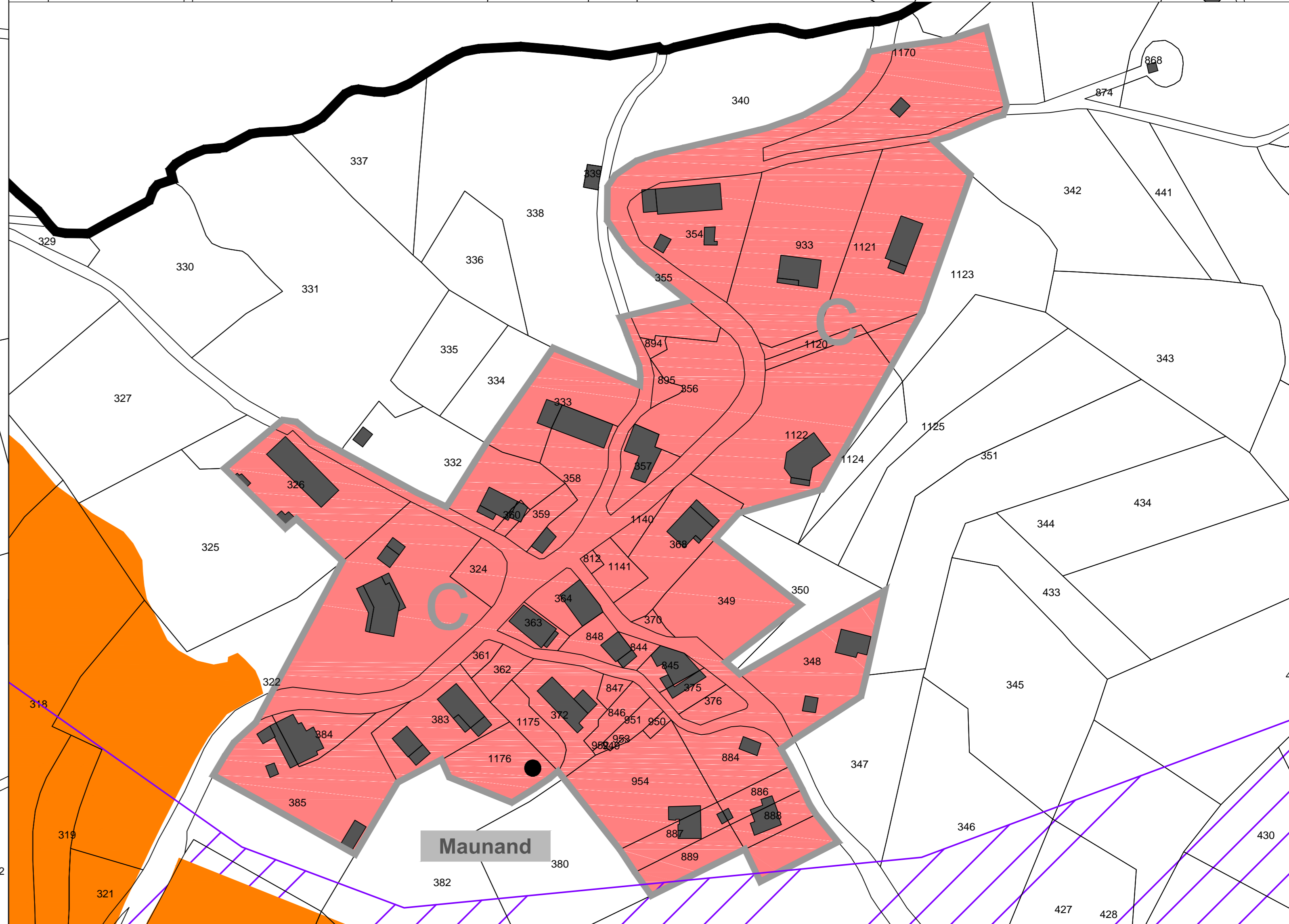
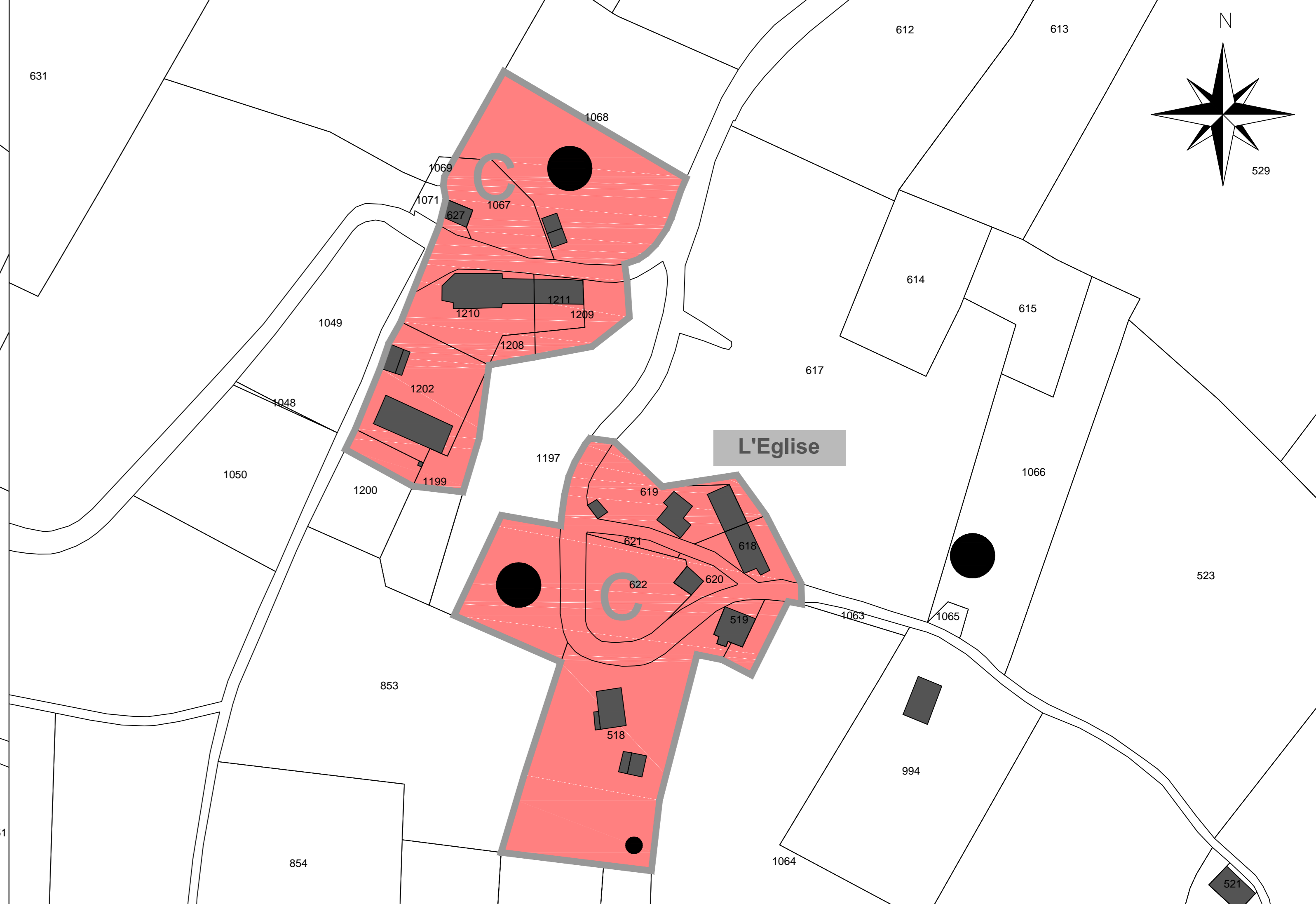
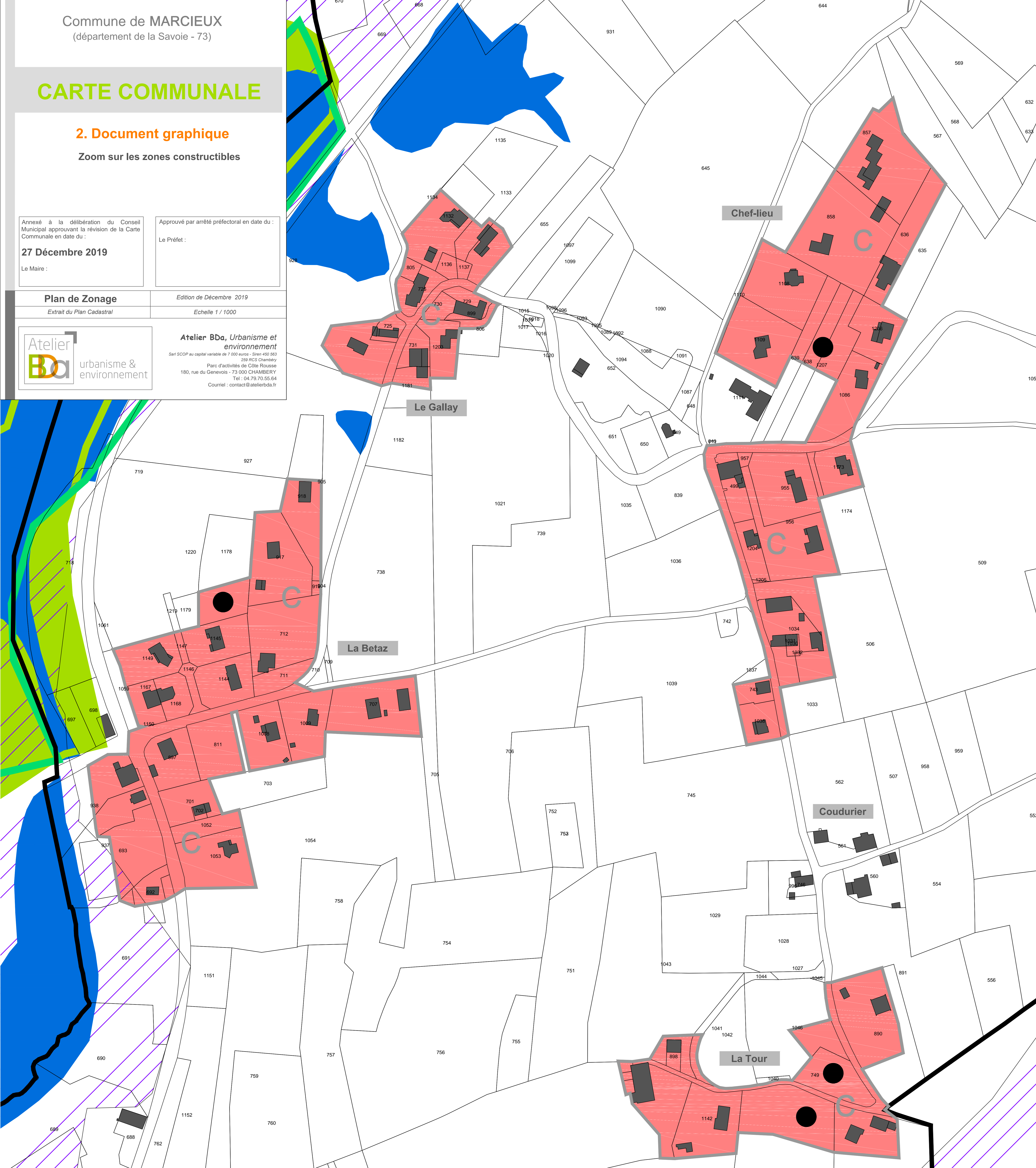
Annexé à la délibération du Conseil Municipal approuvant la révision de la Carte Communale en date du :  
**27 Décembre 2019**  
Le Maire :

Approuvé par arrêté préfectoral en date du :  
Le Préfet :

**Plan de Zonage**  
Extrait du Plan Cadastral

Édition de Décembre 2019  
Echelle 1 / 1000

**Atelier BDa, Urbanisme et environnement**  
Sarl SCOP au capital variable de 7 000 euros - Siret 450 563 259 RCS Chambéry  
Parc d'activités de Côte Rousseau  
180, rue du Genevois - 73 000 CHAMBERY  
Tel : 04.79.70.55.64  
Courriel : contact@atelierbda.fr



### LEGENDE DU ZONAGE

#### LE ZONAGE DE LA CARTE COMMUNALE

- Zones constructibles
- Zones non constructibles

#### ELEMENTS AFFICHES A TITRE INDICATIF

- Constructions non cadastrées (existantes ou en projet)
- Bâtiments agricoles
- Périmètre immédiat du captage de Fontaine Albert

#### Les milieux naturels constituant des réservoirs de biodiversité :

- Zones humides
- ZNIEFF de type 1
- Natura 2000

#### Les corridors écologiques :

- Corridors écologiques définis dans le SCOT de l'Avant Pays Savoyard

#### Les autres milieux d'intérêt écologique :

- Pelouses sèches